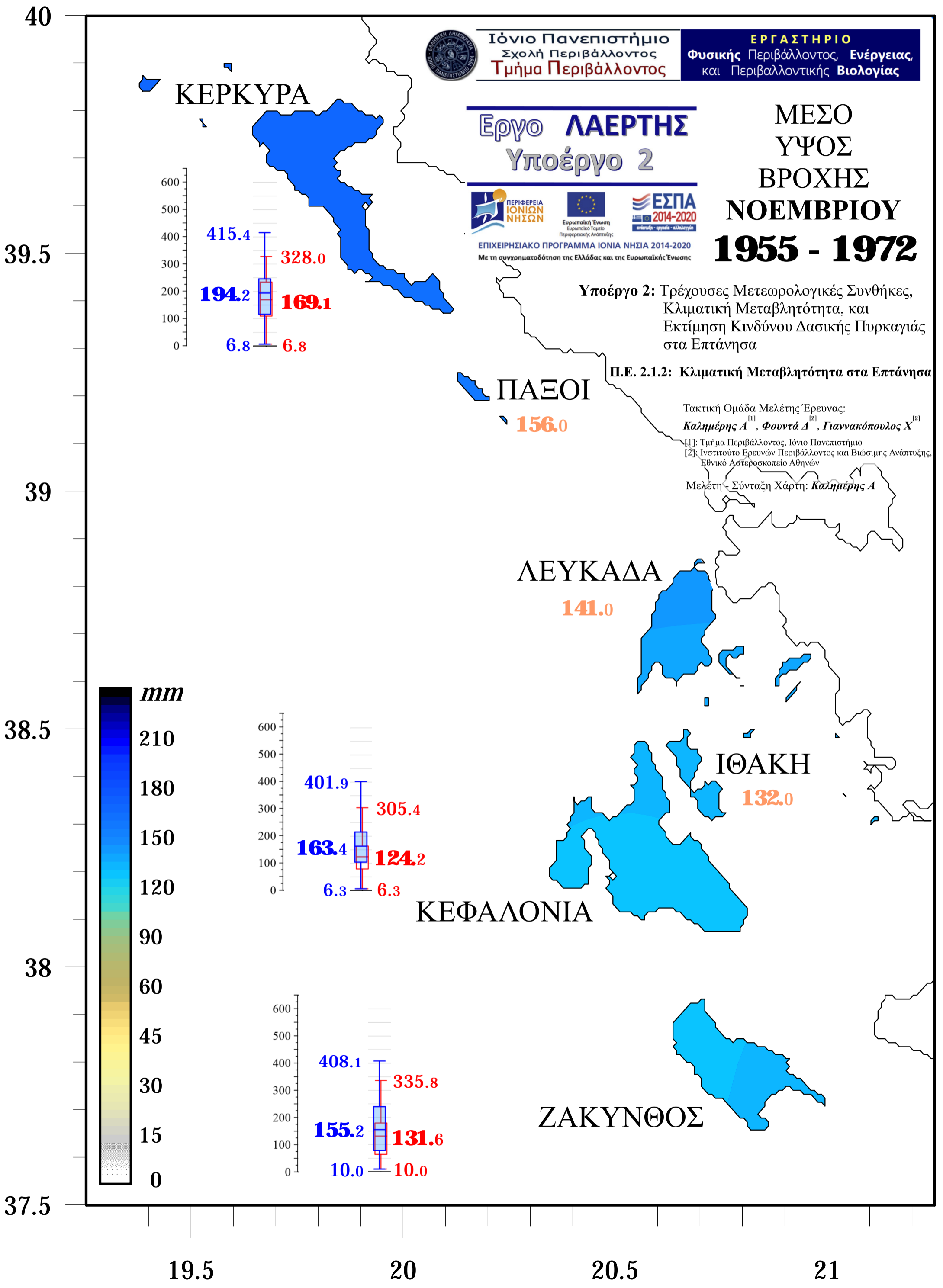




Ιόνιο Πανεπιστήμιο  
Σχολή Περιβάλλοντος  
Τμήμα Περιβάλλοντος

**ΕΡΓΑΣΤΗΡΙΟ**  
Φυσικής Περιβάλλοντος, Ενέργειας,  
και Περιβαλλοντικής Βιολογίας



Έργο **ΛΑΕΡΤΗΣ**  
Υποέργο 2

ΜΕΣΟ  
ΥΨΟΣ  
ΒΡΟΧΗΣ  
**ΝΟΕΜΒΡΙΟΥ  
1955 - 1972**

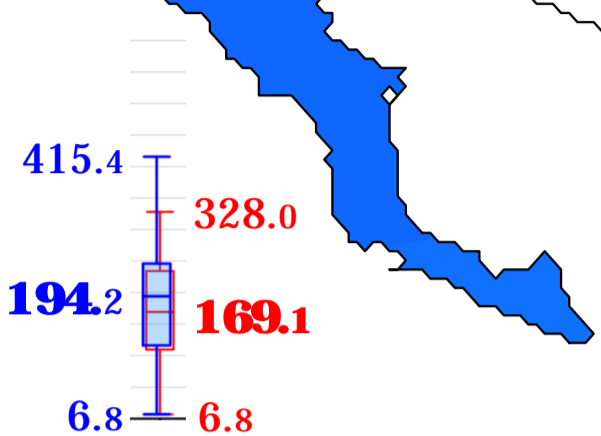
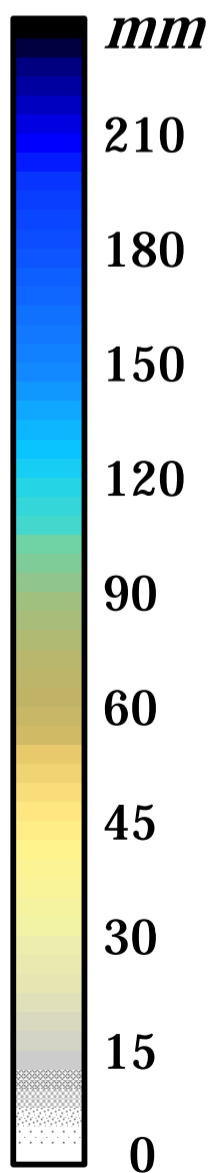
ΠΕΡΙΦΕΡΕΙΑ ΙΟΝΙΩΝ ΝΗΣΙΩΝ  
Ευρωπαϊκή Ένωση  
Ευρωπαϊκό Ταμείο Περιφερειακής Ανάπτυξης  
ΕΣΠΑ 2014-2020  
ανάπτυξη - εργασία - αλληλεγγύη  
ΕΠΙΧΕΙΡΗΣΙΑΚΟ ΠΡΟΓΡΑΜΜΑ ΙΟΝΙΑ ΝΗΣΙΑ 2014-2020  
Με τη συγχρηματοδότηση της Ελλάδας και της Ευρωπαϊκής Ένωσης

Υποέργο 2: Τρέχουσες Μετεωρολογικές Συνθήκες, Κλιματική Μεταβλητότητα, και Εκτίμηση Κινδύνου Δασικής Πυρκαγιάς στα Επτάνησα

Π.Ε. 2.1.2: Κλιματική Μεταβλητότητα στα Επτάνησα

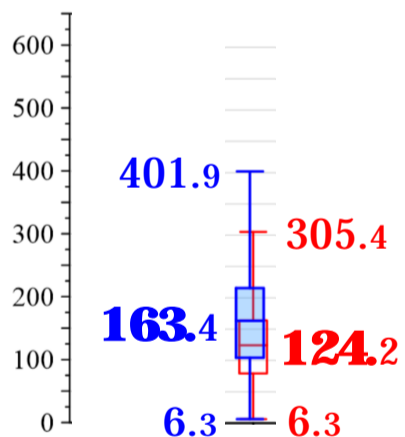
Τακτική Ομάδα Μελέτης Έρευνας:  
*Καλημέρης Α<sup>[1]</sup>, Φουντά Δ<sup>[2]</sup>, Γιαννακόπουλος Χ<sup>[2]</sup>*  
[1]: Τμήμα Περιβάλλοντος, Ιόνιο Πανεπιστήμιο  
[2]: Ινστιτούτο Ερευνών Περιβάλλοντος και Βιώσιμης Ανάπτυξης, Εθνικό Αστεροσκοπείο Αθηνών

Μελέτη - Σύνταξη Χάρτη: *Καλημέρης Α*



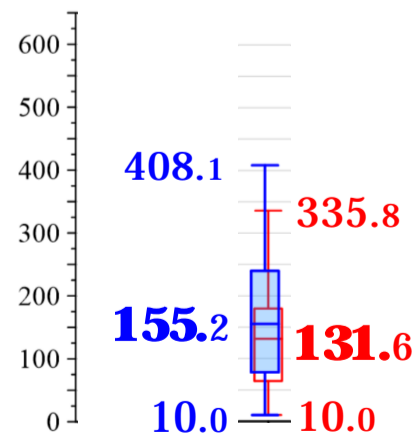
ΠΑΞΟΙ  
156.0

ΛΕΥΚΑΔΑ  
141.0



ΚΕΦΑΛΟΝΙΑ

ΙΘΑΚΗ  
132.0



ΖΑΚΥΝΘΟΣ

19.5

20

20.5

21